


MINISTERIO DE INDUSTRIA  
DIRECCION GENERAL DE MINAS  
E INDUSTRIAS DE LA CONSTRUCCION  
INSTITUTO GEOLOGICO Y MINERO DE ESPAÑA

PLAN NACIONAL DE LA MINERIA  
PLAN NACIONAL DE ABASTECIMIENTO  
DE MATERIAS PRIMAS NO ENERGETICAS



# INVESTIGACION MINERA DE LAS SIERRAS DE ANCARES - CAUREL

( Bloque centro )



TOMO VI  
ORDENACION  
MINERA  
PLANOS

Ministerio de Industria y Energía  
Dirección General de Minas e Industrias  
de la Construcción  
Instituto Geológico y Minero de España

PLAN NACIONAL DE LA MINERIA  
PLAN NACIONAL DE ABASTECIMIENTO DE  
MATERIAS PRIMAS NO ENERGETICAS

INVESTIGACION MINERA DE LAS SIERRAS DE  
ANCARES Y CAUREL (BLOQUE CENTRO)

DICIEMBRE, 1977



Este estudio ha sido realizado por la  
Empresa Nacional ADARO de Investiga  
ciones Mineras, S.A. (E.N.A.D.I.M.S.A.)  
en régimen de contratación con el Ins  
tituto Geológico y Minero de España.

## CONTENIDO

Plano I:           ORDENACION MINERA

Plano nº	I-1:	Hoja 8. Vivero
"	"	I-2: Hoja 9. Foz
"	"	I-3: Hoja 10. Ribadeo
"	"	I-4: Hoja 11. Luarca
"	"	I-5: Hoja 23. Puentes de García Rodríguez
"	"	I-6: Hoja 24. Mondoñedo
"	"	I-7: Hoja 48. Meira
"	"	I-8: Hoja 49. San Martín de Ocos
"	"	I-9: Hoja 73. Castroverde
"	"	I-10: Hoja 74. Fonsagrada
"	"	I-11: Hoja 98. Baralla
"	"	I-12: Hoja 99. Becerreá
"	"	I-13: Hoja 100. Jegaña
"	"	I-14: Hoja 124. Sarria
"	"	I-15: Hoja 125. Los Nogales
"	"	I-16: Hoja 156. Monforte de Lemos
"	"	I-17: Hoja 157. Oencia
"	"	I-18: Hoja 158. Ponferrada
"	"	I-19: Hoja 191. Silván

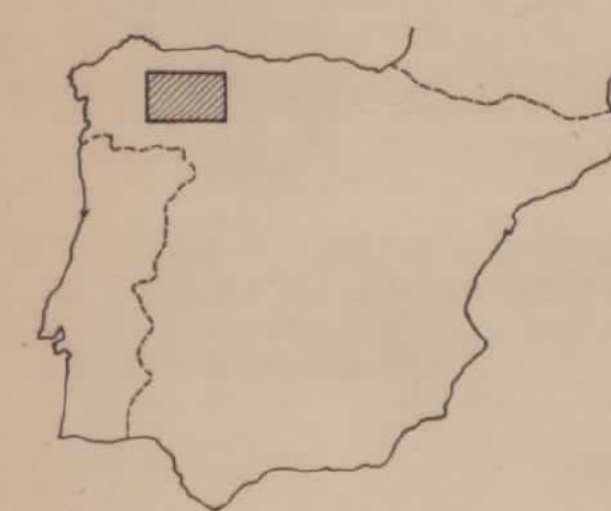
P L A N O I

ORDENACION MINERA






RESERVAS, PERMISOS Y CONCESIONES

ZONA NOROESTE

SITUACION DE LAS AREAS ESTUDIADAS



ZONAS DE TRABAJO

-  Sierra de los Ancares
-  Zona de prospección de Monocita
-  Indicio de Sn de Candin
-  Indicios de W
-  Metalotecto de Pb - Zn

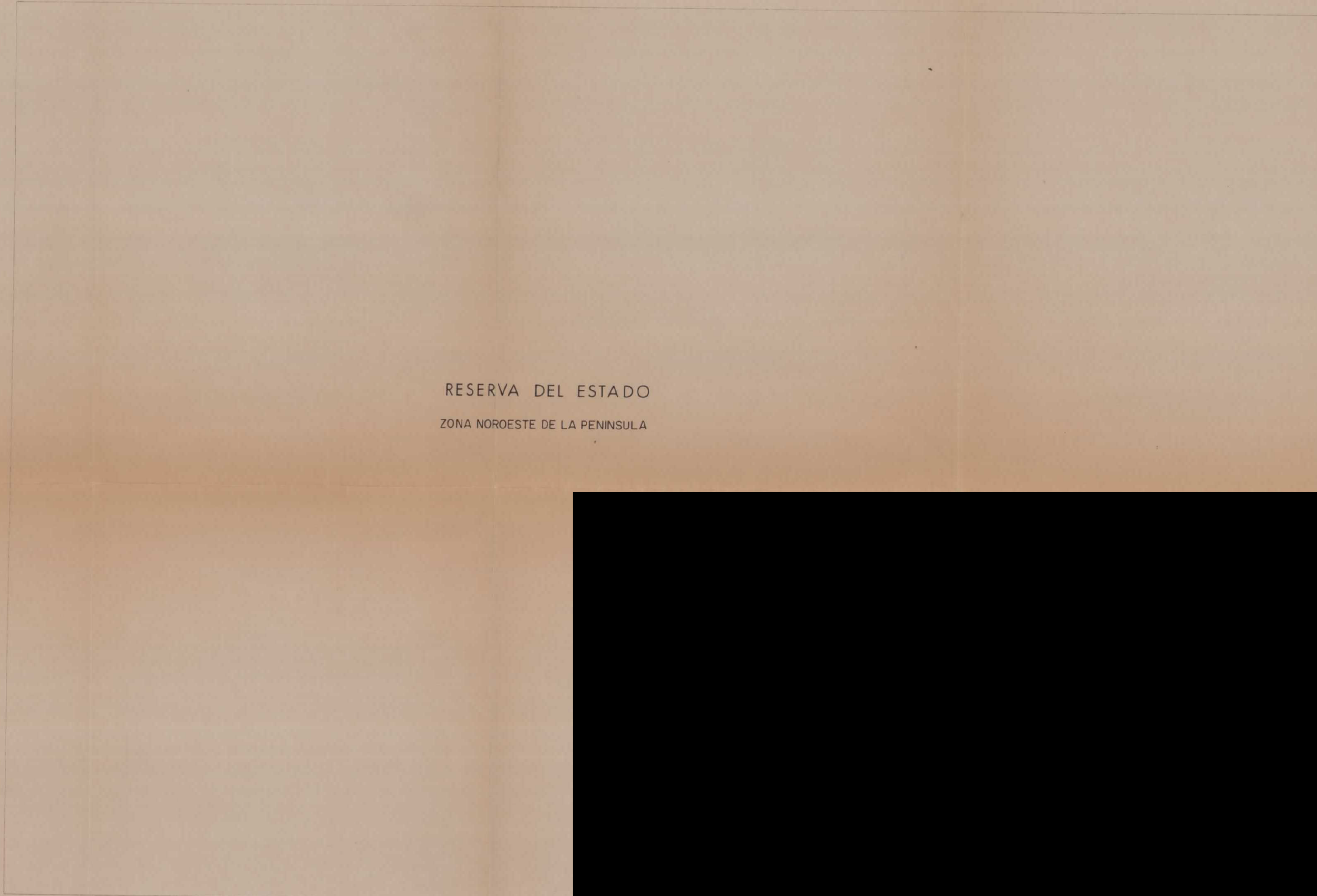
- I ZONA DE INVESTIGACION EN EL PROYECTO ANCARES - CAUREL

Escala 1/200.000


10590 v1

VIVERO

8




RESERVA DEL ESTADO  
ZONA NOROESTE DE LA PENINSULA



10590.VI

MINISTERIO DE INDUSTRIA  
DIRECCION GENERAL DE MINAS  
INSTITUTO GEOLOGICO Y MINERO DE ESPAÑA


PLAN NACIONAL DE LA MINERIA  
PROGRAMA NACIONAL DE INVESTIGACION MINERA





FOZ

9




10590. VI

MINISTERIO DE INDUSTRIA DIRECCION GENERAL DE MINAS INSTITUTO GEOLOGICO Y MINERO DE ESPAÑA	PLAN NACIONAL DE LA MINERIA PROGRAMA NACIONAL DE INVESTIGACION MINERA
---	--



RIBADEO

10



10590 VI


MINISTERIO DE INDUSTRIA  
DIRECCION GENERAL DE MINAS  
INSTITUTO GEOLOGICO Y MINERO DE ESPAÑA

PLAN NACIONAL DE LA MINERIA  
PROGRAMA NACIONAL DE INVESTIGACION MINERA




LUARCA

11



10570 VI





# PUENTES DE GARCIA RODRIGUEZ




RESERVA DEL ESTADO  
ZONA NOROESTE DE LA PENINSULA



10590 v1


MINISTERIO DE INDUSTRIA  
DIRECCION GENERAL DE MINAS  
INSTITUTO GEOLOGICO Y MINERO DE ESPAÑA

PLAN NACIONAL DE LA MINERIA  
PROGRAMA NACIONAL DE INVESTIGACION MINERA



MONDOÑEDO

24



10590 v1


MINISTERIO DE INDUSTRIA  
DIRECCION GENERAL DE MINAS  
INSTITUTO GEOLOGICO Y MINERO DE ESPAÑA

PLAN NACIONAL DE LA MINERIA  
PROGRAMA NACIONAL DE INVESTIGACION MINERA




MEIRA

48



10590 VI


MINISTERIO DE INDUSTRIA DIRECCION GENERAL DE MINAS INSTITUTO GEOLOGICO Y MINERO DE ESPAÑA	PLAN NACIONAL DE LA MINERIA PROGRAMA NACIONAL DE INVESTIGACION MINERA
---	--






SAN MARTIN DE OSCOS

49




10590. VI

MINISTERIO DE INDUSTRIA DIRECCION GENERAL DE MINAS INSTITUTO GEOLOGICO Y MINERO DE ESPAÑA	PLAN NACIONAL DE LA MINERIA PROGRAMA NACIONAL DE INVESTIGACION MINERA
---	--



CASTROVERDE


73



10590 VI


MINISTERIO DE INDUSTRIA  
DIRECCION GENERAL DE MINAS  
INSTITUTO GEOLOGICO Y MINERO DE ESPAÑA

PLAN NACIONAL DE LA MINERIA  
PROGRAMA NACIONAL DE INVESTIGACION MINERA



FONSAGRADA


74



10590- VI



MINISTERIO DE INDUSTRIA  
DIRECCION GENERAL DE MINAS  
INSTITUTO GEOLOGICO Y MINERO DE ESPAÑA

PLAN NACIONAL DE LA MINERIA  
PROGRAMA NACIONAL DE INVESTIGACION MINERA






BARALLA



10590 VI


MINISTERIO DE INDUSTRIA  
DIRECCION GENERAL DE MINAS  
INSTITUTO GEOLOGICO Y MINERO DE ESPAÑA

PLAN NACIONAL DE LA MINERIA  
PROGRAMA NACIONAL DE INVESTIGACION MINERA




BECERREA

99



10590 VI



MINISTERIO DE INDUSTRIA DIRECCION GENERAL DE MINAS INSTITUTO GEOLOGICO Y MINERO DE ESPAÑA	PLAN NACIONAL DE LA MINERIA PROGRAMA NACIONAL DE INVESTIGACION MINERA
---	--





DEGAÑA

100




10590 - V1



SARRIA

124



10590. v1


MINISTERIO DE INDUSTRIA  
DIRECCION GENERAL DE MINAS  
INSTITUTO GEOLOGICO Y MINERO DE ESPAÑA

PLAN NACIONAL DE LA MINERIA  
PROGRAMA NACIONAL DE INVESTIGACION MINERA




LOS NOGALES

125



10590. VI



MINISTERIO DE INDUSTRIA DIRECCION GENERAL DE MINAS INSTITUTO GEOLOGICO Y MINERO DE ESPAÑA	PLAN NACIONAL DE LA MINERIA PROGRAMA NACIONAL DE INVESTIGACION MINERA
---	--





MONFORTE DE LEMOS


156



10590. VI


MINISTERIO DE INDUSTRIA  
DIRECCION GENERAL DE MINAS  
INSTITUTO GEOLOGICO Y MINERO DE ESPAÑA

PLAN NACIONAL DE LA MINERIA  
PROGRAMA NACIONAL DE INVESTIGACION MINERA




OENCIA

157




10590. v1



PONFERRADA


158



10590. VI

MINISTERIO DE INDUSTRIA  
DIRECCION GENERAL DE MINAS  
INSTITUTO GEOLOGICO Y MINERO DE ESPAÑA


PLAN NACIONAL DE LA MINERIA  
PROGRAMA NACIONAL DE INVESTIGACION MINERA





SILVAN

191



10590. VI

MINISTERIO DE INDUSTRIA  
DIRECCION GENERAL DE MINAS  
INSTITUTO GEOLOGICO Y MINERO DE ESPAÑA

PLAN NACIONAL DE LA MINERIA  
PROGRAMA NACIONAL DE INVESTIGACION MINERA

